



SE REPÉRER

- départ des circuits rouge et vert place de l'église

- départ du circuit bleu sur la D117 au lieu-dit La Commune



A DÉCOUVRIR

• Lavoir communal (situé dans le bourg)

• Lavoir privé (situé rue de la Mairie)

Église Saint-Pierre-et-Saint-Paul (XII-XX siècles)

Butte du Theil / "Géopole" (panorama et table d'orientation)



SE RENSEIGNER

Mairie

Le Bourg

72260 Courgains

tel : 02 43 97 49 15

mairie.courgains@wanadoo.fr

Communauté de Communes du Pays Marollais

10 place Nationale - BP3

72260 Marolles-les-Braults

tel : 02 43 34 16 48

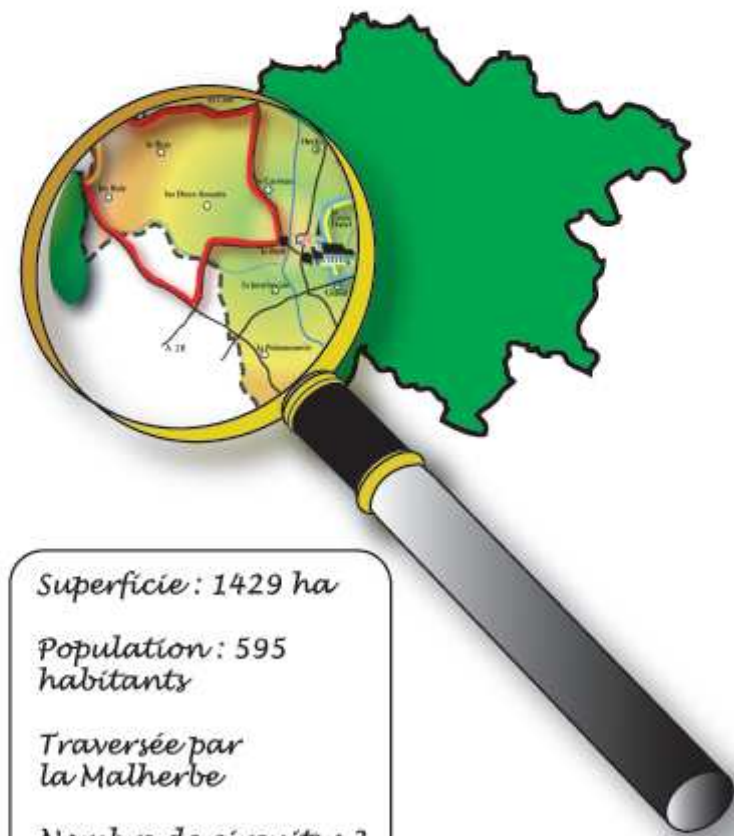
www.cc-pays-marollais.com

DTL-Services Communication



Circuits Pédestres en Pays Marollais

Courgains



Superficie : 1429 ha

Population : 595 habitants

Traversée par la Malherbe

Nombre de circuits : 3



MERCI DE RESPECTER

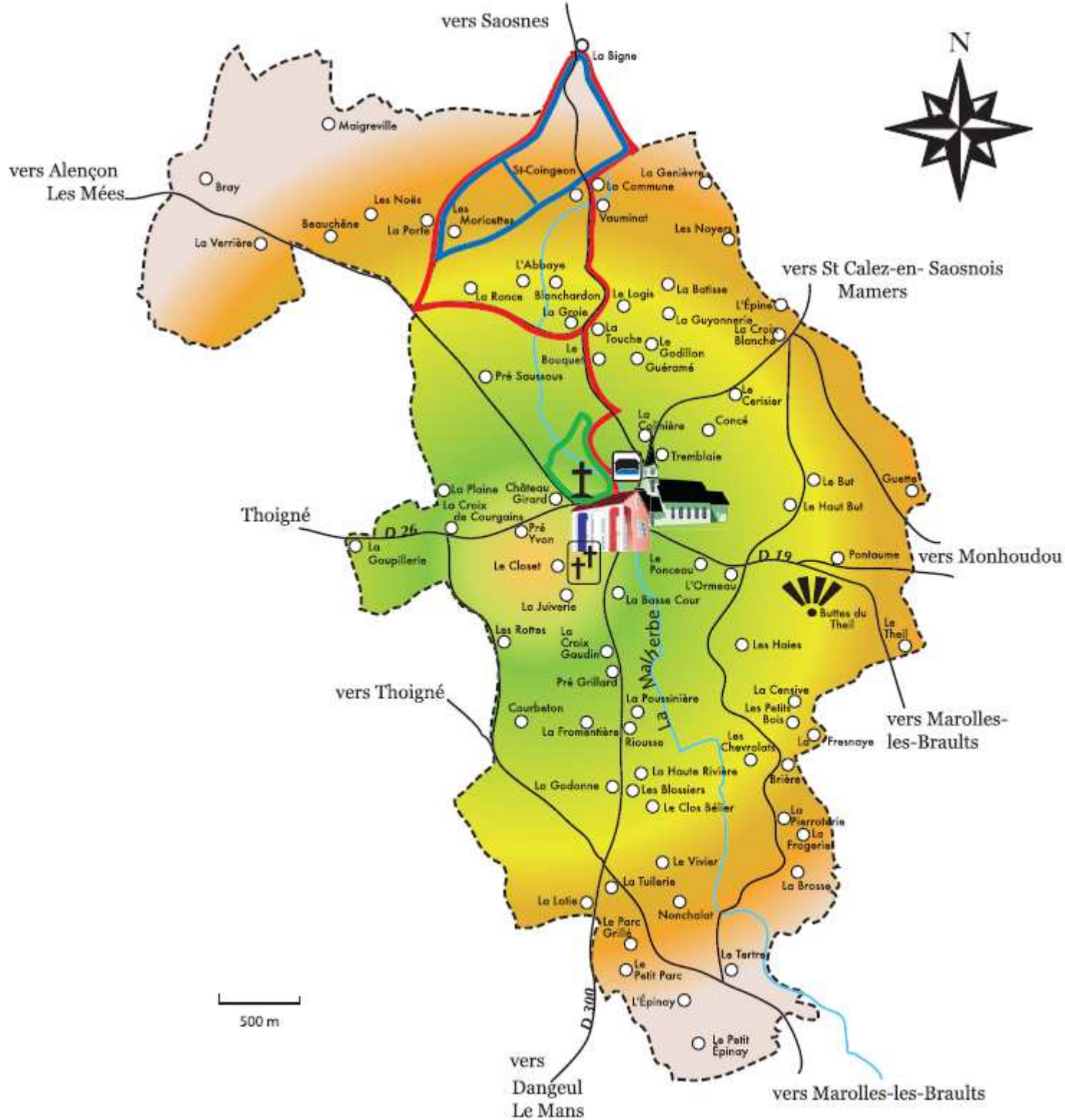
• L'environnement
Préservez les espaces naturels (faune, et flore), n'effrayez pas les animaux, ne jetez pas de débris à terre, ne faites pas de feu.

• Les propriétés
Ne passez pas hors sentiers balisés, à l'intérieur des bois et des forêts, sur les plantations, cultures et prairies.
Respectez la signalisation.



BONNE PROMENADE !
sous votre responsabilité



Courgains



LÉGENDE

-  Circuit 9 km
-  Circuit 5 km
-  Circuit 1,5 km
-  Église
-  Mairie
-  Lavoir
-  Panorama
-  Calvaire
-  Cimetière